

Progetto di variante del piano di coltivazione  
per la ripresa dell'attività estrattiva  
(Autorizzazione D.D. N. 77 del 03/12/2014 - Proroga  
D.D. 1279 del 02/12/2019 scaduta in data 22/06/2023)  
Fase di Valutazione della procedura di V.I.A. - L.R. 13/2023  
Istanza di rinnovo dell'autorizzazione  
Art. 19 Co. 4 L.R. 23/2016 - L.R. 45/89 - D. Lgs 42/2004 - D.Lgs 152/2006

INTEGRAZIONE SPONTANEA  
Verbale seconda seduta Conferenza di Servizi del 22/07/2025

Cartografia di raffronto limiti areali  
perimetrazione PRGC vigente e in variante  
superficie disponibile - autorizzata/richiesta in autorizzazione  
scavo in roccia autorizzato/richiesto in autorizzazione  
Tavola N. 49\_INT\_815      Scala 1 : 1000

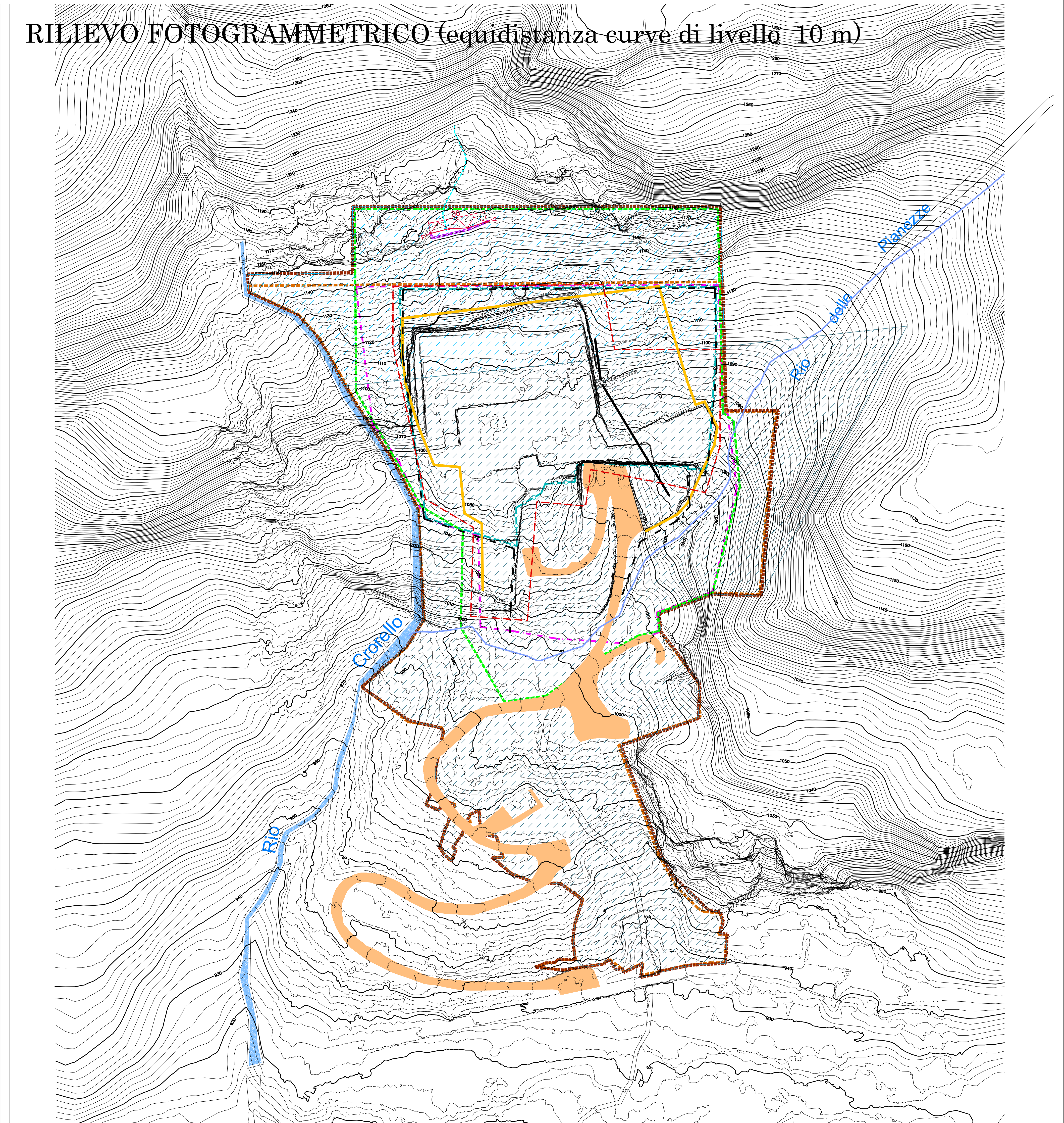
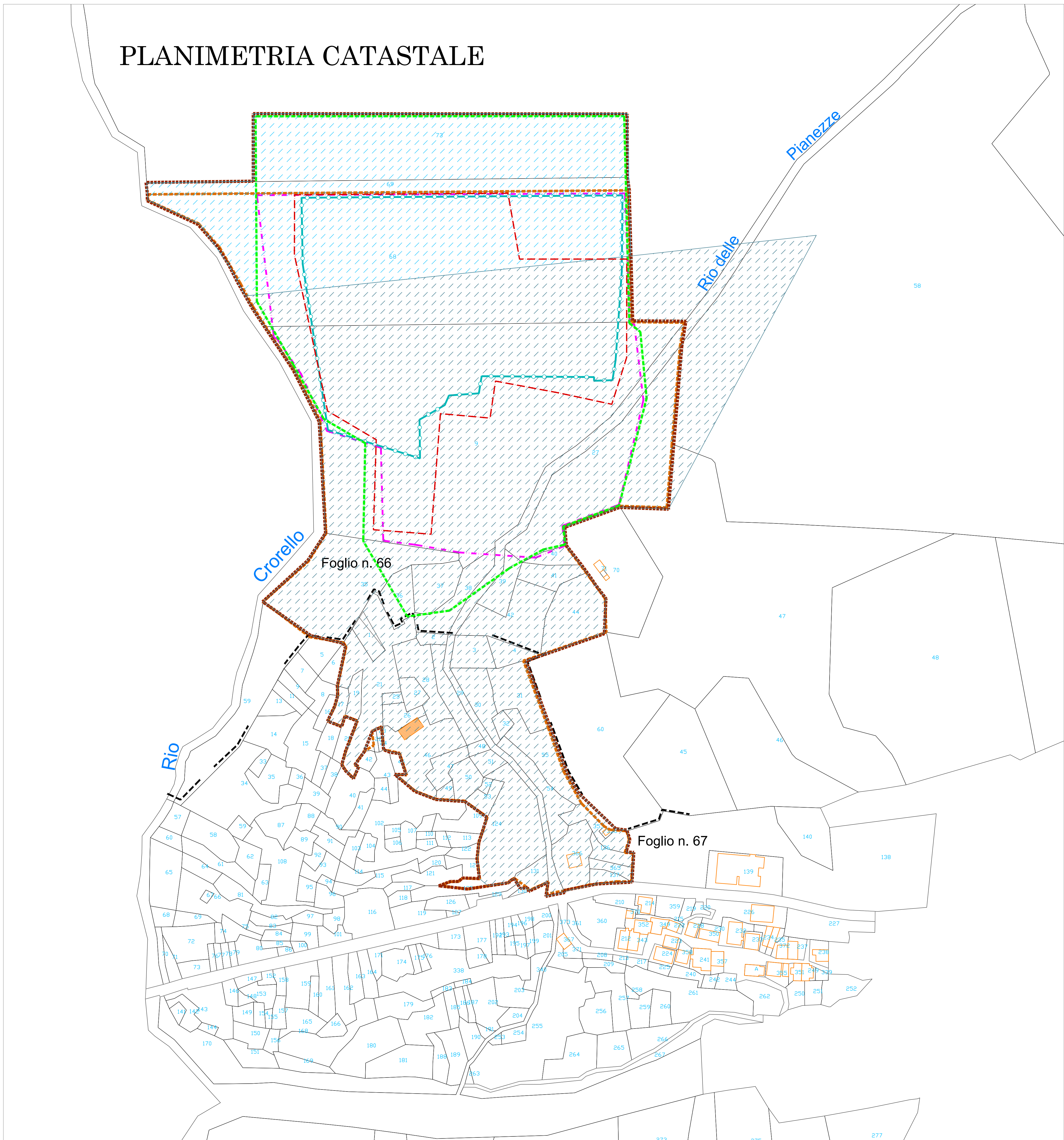
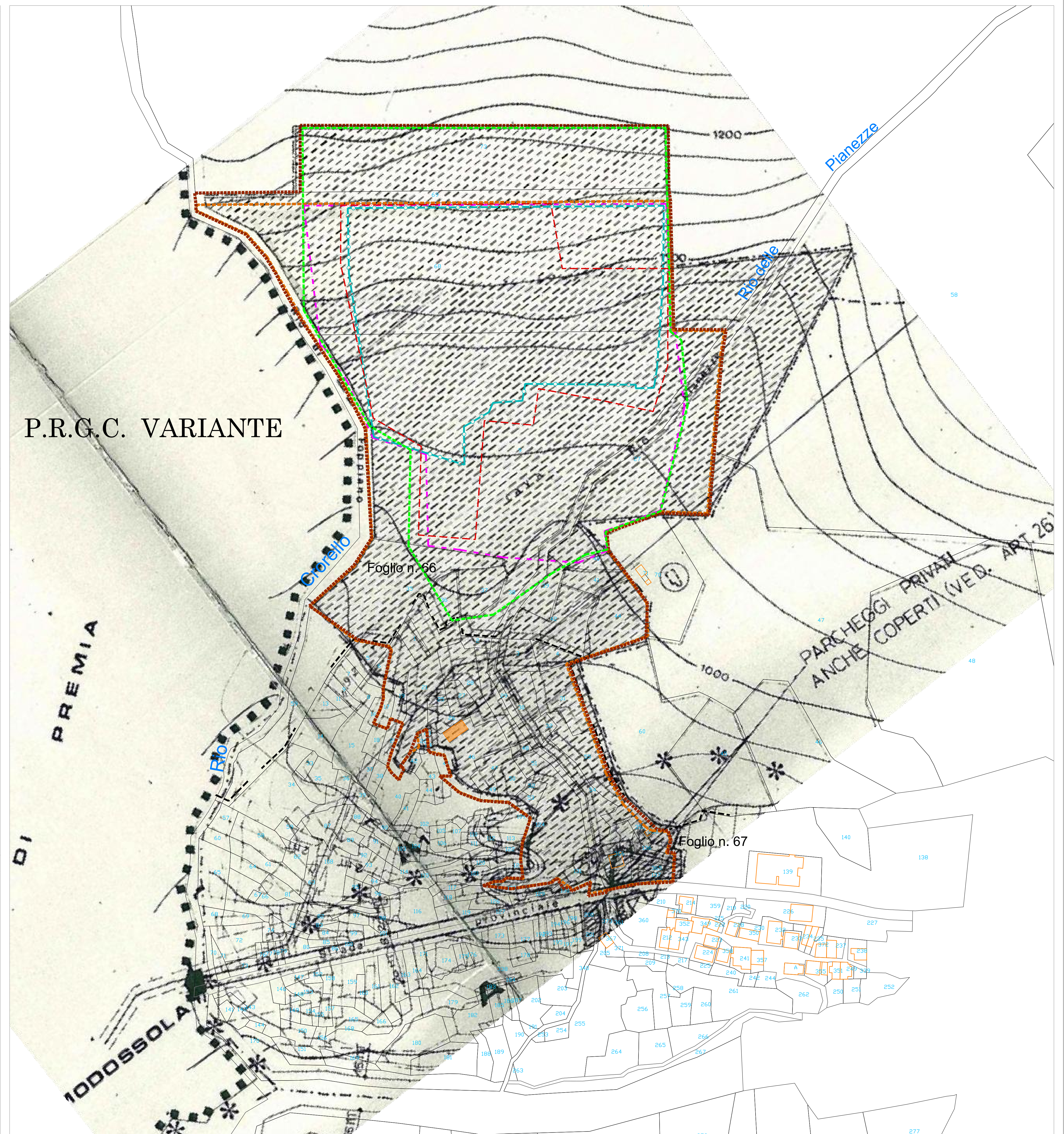
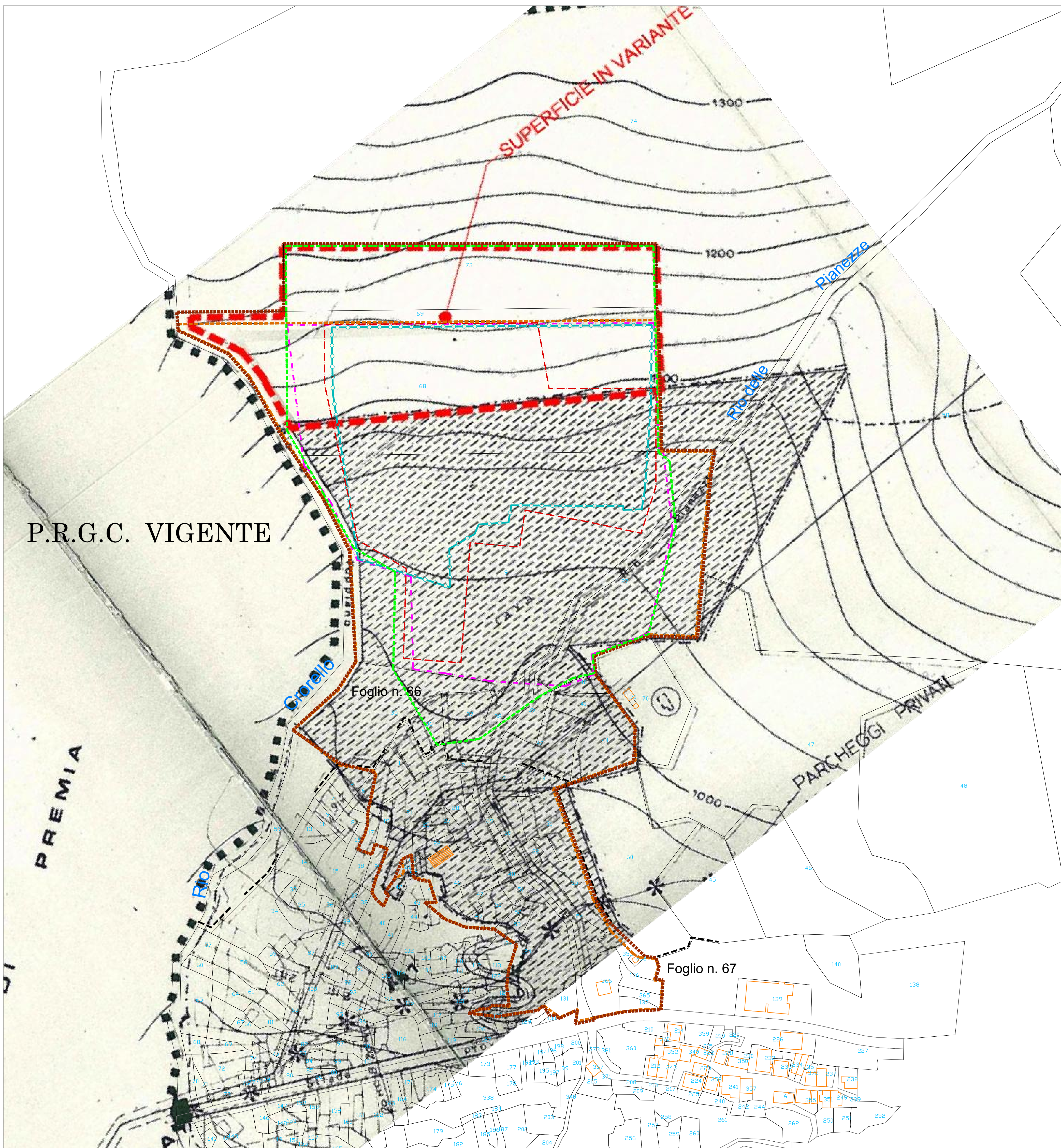
Dott. Geol. Claudio GAGLIARDI  
Domicilio fiscale: Via Attilio Binda, 115  
28045 Domodossola (VB)  
Studio: Domo Graniti srl - Via Leonardo da Vinci, 36  
Zona Industriale Croppo - 28059 Trontano (VB)  
Tel. 0324 246066 - 3345019434  
E-mail: info@domograniti.it - cgagliardi.geologo@gmail.com




Agr. dott. Nat. Stefano CROSETTO  
Via Piacini, 5  
10038 Sestino Tor (TO)  
Tel. 3470908182  
E-mail: stefano.crosetto@gmail.com




Settembre 2025




LEGENDA




Limite nuova area di cava in disponibilità




Precedente limite area disponibile




Limite area di cava richiesta in autorizzazione



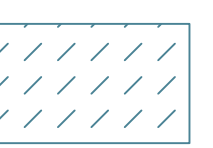
Precedente limite area di cava autorizzata



Nuovo limite coltivazione roccia




Precedente limite coltivazione roccia




PRGC vigente: aree per attività estrattive



PRGC variante: aree per attività estrattive



Ciglio fronti di scavo in roccia variante progetto di coltivazione richiesto in autorizzazione



Ciglio fronti di scavo in roccia progetto di coltivazione autorizzato con D.D. 77/2014 e proroga D.D. 1279/2019